

PLAN LOCAL D'URBANISME





5c – Plan des Servitudes d'Utilité Publique

PLU	Prescrit	Arrêté	Approuvé
Elaboration	29/06/16	26/11/18	03/02/20
Modification Simplifiée n°1	20/02/20	-	21/10/20
Modification Simplifiée n°2	10/12/20	-	25/03/21
Révision	09/06/23	XX/01/26	

Le Maire,
Jean-Pierre FAUX

Règlement – Dossier d'arrêt

Légende

-  PM1 - Plan de prévention des risques naturels prévisibles et des risques miniers
 -  PT2 - Zone de protection contre les obstacles
 -  PT2 - Axe du faisceau hertzien entre deux centres
 -  I3 - Canalisation de transport de gaz
- La totalité de la commune est concernée par la servitude I6 - Mines et carrières

